
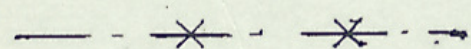




Als Planunterlage ist der Veränderungsnachweis - ausgefertigt am 17.08.1983 und abgeändert am 20.08.1984 - Gemarkung Dorfen, Flurkarten-Nr. NO VII-19-9 verwendet.

Für das Deckblatt gelten die Festsetzungen durch Text und Planzeichen sowie die nachrichtliche Übernahme, Kennzeichnung und Hinweise des rechtsverbindlichen Bebauungsplanes i.d.F. vom 17.10.1979, genehmigt am 31.10.1980, rechtsverbindlich seit 22.07.1981, soweit diese nicht geändert oder ergänzt wurden.

Weiter wird durch Planzeichen festgesetzt:

 entfallende Straßen-und Grünflächenbegrenzung

 entfallende alte Sichtlinie der Bundesbahn

 Grundstückszufahrt  entf. Baumpflanzung

ergänzt wird zur Ziff. 3 Bauliche Anlagen :

3.7 ausnahmsweise können Bauwerke bis zu einer Gesamthöhe von 25 m. (Schlauchtürme, Silos u. dergl.) zugelassen werden, wenn die betriebliche Nutzung diese erforderlich macht.